

よりの風布みかん山案内図

小林みかん山

- ① みはらし園 (田島 園博) ☎(048)581-5334
- ② 久保園 (田島 邦雄) // 581-5336
- ③ 橘香園 (田島 幸生) // 581-5345
- ④ 本家園 (田島 秀雄) // 581-5335
- ⑤ 横手園 (桑原 才治) ☎(090)8596-4693
- ⑥ 桑原園 (桑原 久茂) ☎(048)581-5352
- ⑦ 武蔵園 (田島 武蔵) // 581-5350
- ⑧ 昇口園 (桑原 敏雄治) // 581-5360

- 秩父方面からは波久礼交差点を右折するとみかん山へ近道です。
- 寄居方面からは波久礼交差点を左折するとみかん山へ近道です。

※長瀬方面からは末野交差点を右折し、直進して有料道路に入ると便利です(風布ICまで無料)

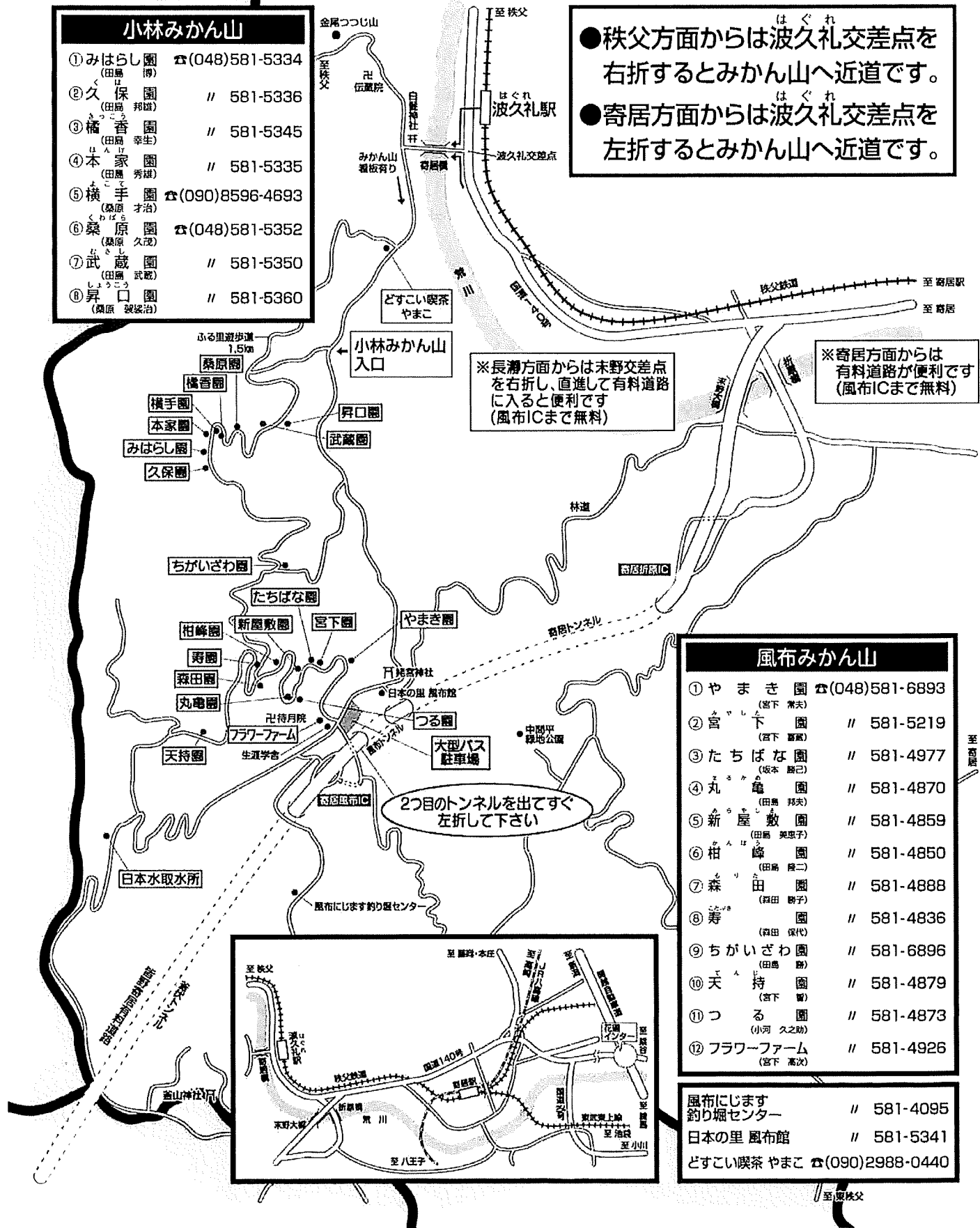
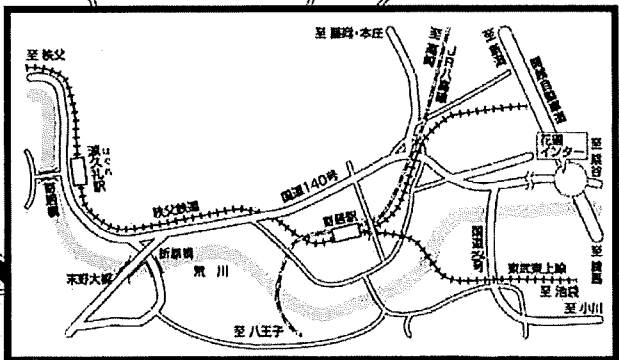
※寄居方面からは有料道路が便利です(風布ICまで無料)

2つ目のトンネルを出てすぐ左折して下さい

風布みかん山

- ① やまぎ園 (宮下 邦夫) ☎(048)581-6893
- ② 宮下園 (宮下 喜蔵) // 581-5219
- ③ たちばな園 (坂本 隆己) // 581-4977
- ④ 丸亀園 (田島 邦夫) // 581-4870
- ⑤ 新屋敷園 (田島 英忠子) // 581-4859
- ⑥ 柑嶺園 (田島 隆二) // 581-4850
- ⑦ 森田園 (森田 勝子) // 581-4888
- ⑧ 寿園 (森田 保代) // 581-4836
- ⑨ ちがいざわ園 (田島 勝) // 581-6896
- ⑩ 天持園 (宮下 賢) // 581-4879
- ⑪ つる園 (小河 久之助) // 581-4873
- ⑫ フラワーファーム (宮下 高次) // 581-4926

- 風布にじます釣り堀センター // 581-4095
- 日本の里 風布館 // 581-5341
- どすこい喫茶 やまこ ☎(090)2988-0440

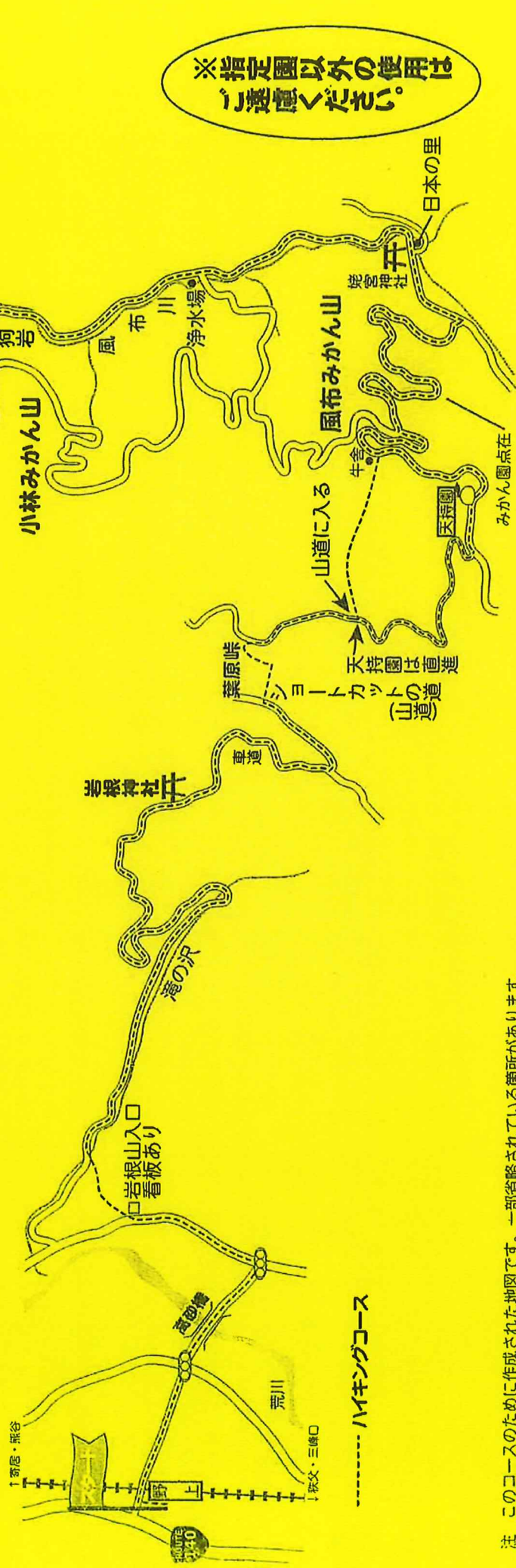


健康保険組合連合会埼玉連合会 みかん狩りハイキングMAP ～風布みかん山編～

《コース》

野上駅→高砂橋→岩根神社→葉原峠→風布みかん山(みかん狩り)
→寄居橋→波久礼駅

(行程 約10キロ 所要時間 約4時間)



注 このコースのために作成された地図です。一部省略されている箇所があります。自己責任でお歩きください。またハイキング中の負傷・事故に関しては責任を負いかねます。ご了承ください。

